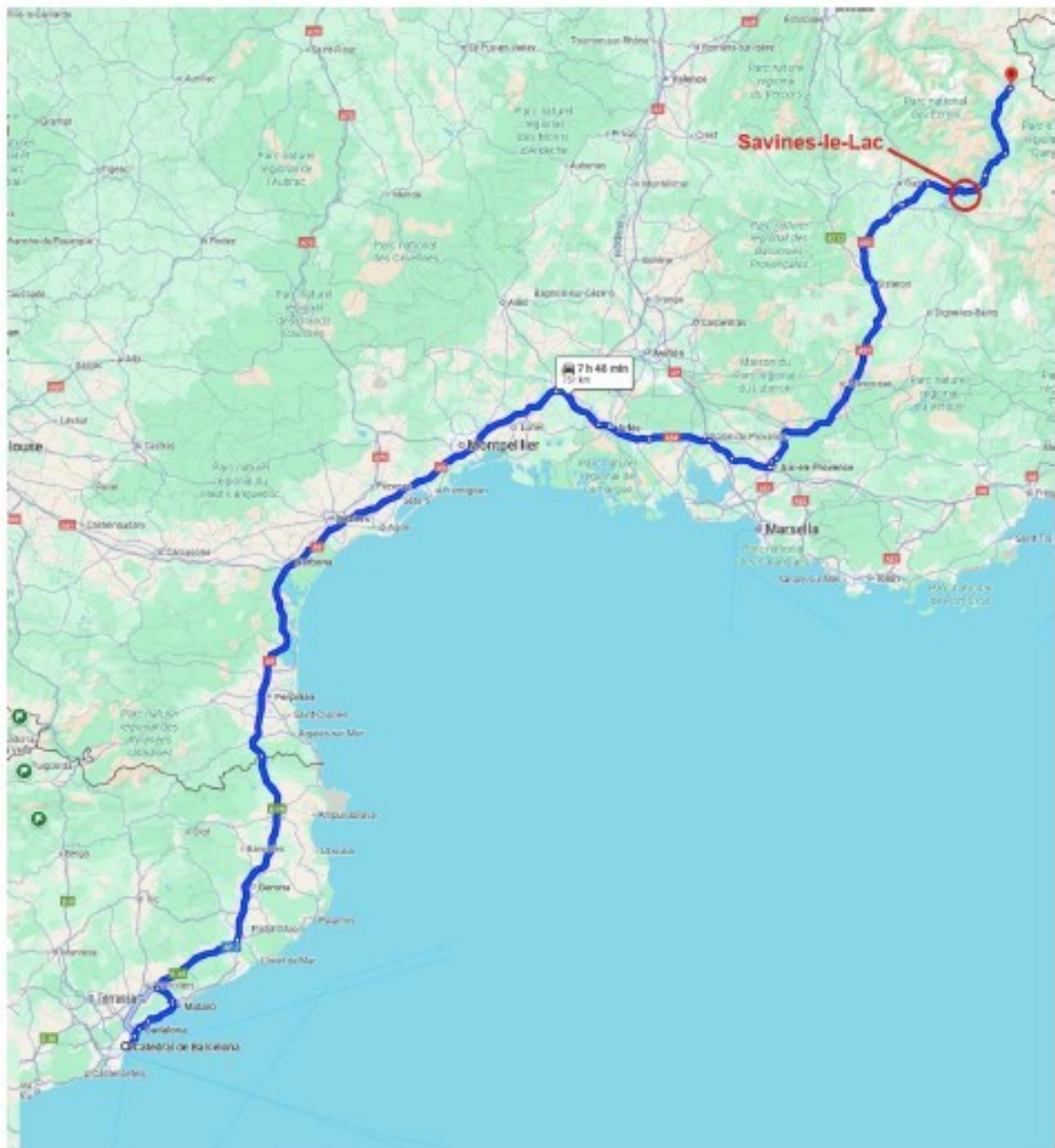


TOUR DELS ECRINS 20-26 de juliol (7 dies)

Dia 1-dilluns 20 de juliol-Sortida des de Barcelona (per posar un lloc)



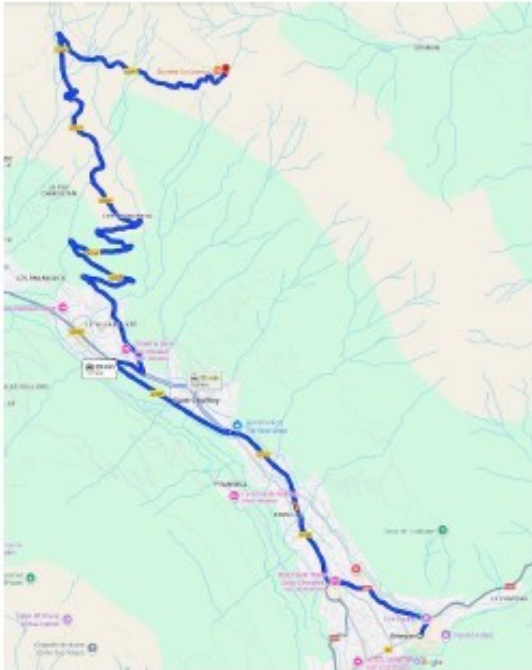
Hi ha unes 8 hores de conducció fins a Briançon, el primer poble on ens allotgem.

Amb 6 hores i mitja, podem estar al pantà de Serre-Ponçon, un dels més grans d'Europa, situat just a les portes del Parc Nacional dels Ecrins.

Si sortíssim a les 7:30 del matí, cap a les 14:00-14:30 passariem per allà. La carretera que seguim tot just passa pel poble de **Savines-le-Lac**, el més turístic que hi ha al voltant del pantà, amb platges per banyar-se i tot això. Seria un bon lloc per fer una parada per dinar.

Amb una hora i mitja més seriem a **Briançon**.

Dia 2-dimarts 21 de juliol-Coll de Granon-Estany de l'Oule i Cristol



Sortim de Briançon i pujem fins al Col de Granon, on començarem a caminar.

Recorregut en cotxe: 17,7 km (33 minuts).

Descripció de l'excursió: Bonica ruta circular en la que ens mourem tota l'estona per sobre dels 2.000 metres. Travessarem els Cols de l'Oule i el de Cristol i visitarem dos preciosos estanys al temps que contemplarem les meravelloses vistes que tindrem des d'aquest atiplà de tot el massís dels Ecrins.

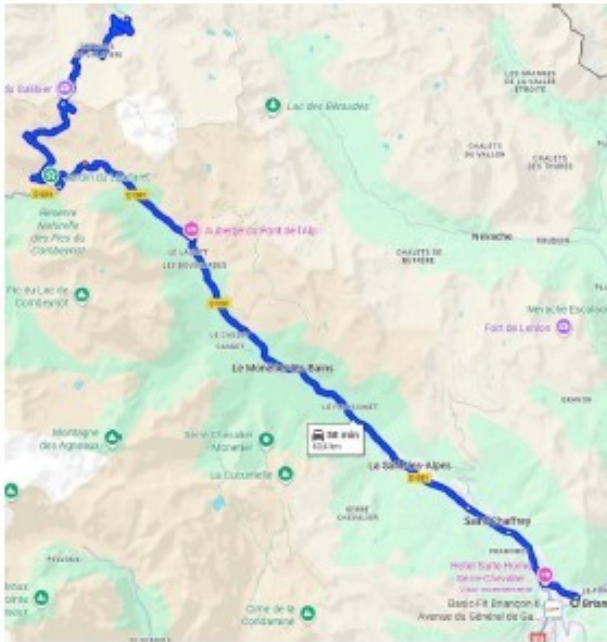
Distància: 13,16 km.

Desnivell: +582 m / -582 m.

Tornem a dormir a Briançon.



Dia 3-dimecres 22 de juliol-Volta al Pointe de la Fourche



En el dia d'avui deixem l'allotjament de Briançon. Amb els cotxes carregats de maletes ens dirigim fins fins al Col du Galibier (per on passa el Tour de França) per arribar a l'aparcament dels Tres Lacs, on comença la ruta circular.

Recorregut en cotxe: 43,4 km (58 minuts).

Descripció de l'excursió: Recorregut circular que dona la volta al cim "Pointe de la Fourche (2.838 m) i en el que ens mourem entre colls, llacs, cabanes de pastor i espectaculars pics i crestes que s'alçaran sobre nostre.

Distancia: 12,37 km.

Desnivell: +637 m / -637 m.



En acabar la ruta ens dirigirem al poble de **Monêtier-les-bains**, on passarem les properes 4 nits



Dia 4-dijous 23 de juliol-Vall de la Romanche

Sortim de la Le Monétier les Bains i anem fins al Camping d' Arsine, a l'entrada de la Vall de la Romanche.

Recorregut en cotxe: 22,8 km (uns 25 min).



En aquesta excursió remuntarem la bonica vall de la Romanche fins al chalet-refugi de Chamoissière (2.106 m).

Possibilitat de dinar al refugi (?)

Per tornar o farem resseguint el curs del riu pel fons de la vall.



Distància: 10,89 km.

Desnivell: +521 m / -521 m.

Tornem a dormir a **Le Monétier-les-bains**.

Dia 6-dissabte 25 de juliol-Plateau d'Emparis

Aquesta última excursió comença al poble de Besse.

Recorregut en cotxe: 45,4 km (uns 50 minuts).

Descripció de l'excursió:

Recorregut circular que dona la volta a l'altiplà d'Emparis, i des d'on tindrem unes vistes espectaculars del massís d'Oisans i de les glaceres a les que vem pujar el dia anterior (queda just davant).

Distància: 12,37 km.

Desnivell: +637 m / -637 m.

En acabar el dia tornarem a **Le Monétier-les-bains**.



Dia 7-diumenge 26 de juliol-Tornada a Catalunya

